

TINGMÄRGID

Proj. kruuskate

Proj. nõlva haljastus

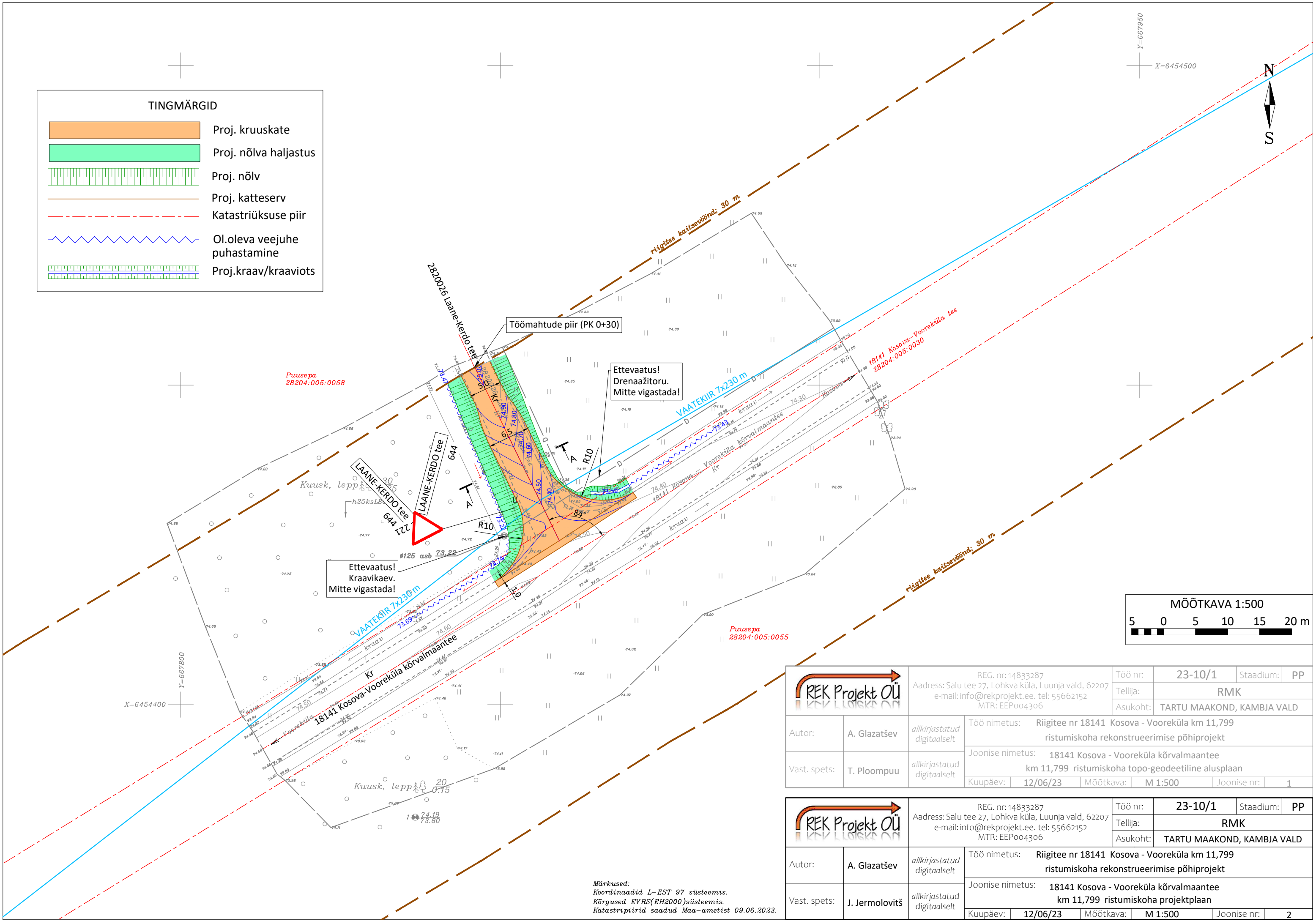
Proj. nõlv


Proj. katteserv


Katastriüksuse piir

Ol.oleva veejuhe puhastamine

Proj.kraav/kraaviots



			REG. nr: 14833287 Address: Salu tee 27, Lohkva küla, Luunja vald, 62207 e-mail: info@rekprojekt.ee. tel: 55662152 MTR: EEP004306			Töö nr:	23-10/1	Stadium:	PP
						Tellija:	RMK		
						Asukoht:	TARTU MAAKOND, KAMBJA VALD		
Autor:	A. Glazatšev	allkirjastatud digitaalselt	Töö nimetus: Riigitee nr 18141 Kosova - Vooreküla km 11,799 ristumiskoha rekonstrueerimise põhiprojekt						
Vast. spets:	T. Ploompuu	allkirjastatud digitaalselt	Joonise nimetus: 18141 Kosova - Vooreküla kõrvalmaantee km 11,799 ristumiskoha topo-geodeetiline alusplaan						
			Kuupäev:	12/06/23	Mõõtkava:	M 1:500	Joonise nr:	1	

			REG. nr: 14833287 Address: Salu tee 27, Lohkva küla, Luunja vald, 62207 e-mail: info@rekprojekt.ee. tel: 55662152 MTR: EEP004306			Töö nr:	23-10/1	Stadium:	PP
						Tellija:	RMK		
						Asukoht:	TARTU MAAKOND, KAMBJA VALD		
Autor:	A. Glazatšev	allkirjastatud digitaalselt	Töö nimetus: Riigitee nr 18141 Kosova - Vooreküla km 11,799 ristumiskoha rekonstrueerimise põhiprojekt						
Vast. spets:	J. Jermolovitš	allkirjastatud digitaalselt	Joonise nimetus: 18141 Kosova - Vooreküla kõrvalmaantee km 11,799 ristumiskoha projektplaan						
			Kuupäev:	12/06/23	Mõõtkava:	M 1:500	Joonise nr:	2	

Märkused:
Koordinaadid L-EST 97 süsteemis.
Kõrgused EVRS(EH2000)süsteemis.
Katastripiirid saadud Maa-ametist 09.06.2023.